LOCALISATION DES SECTEUR DE PIIA PATRIMONIAL

VOIR LES PAGES 1 À 13
POUR LES AGRANDISSEMENTS

À titre informatif, aucune valeur légale

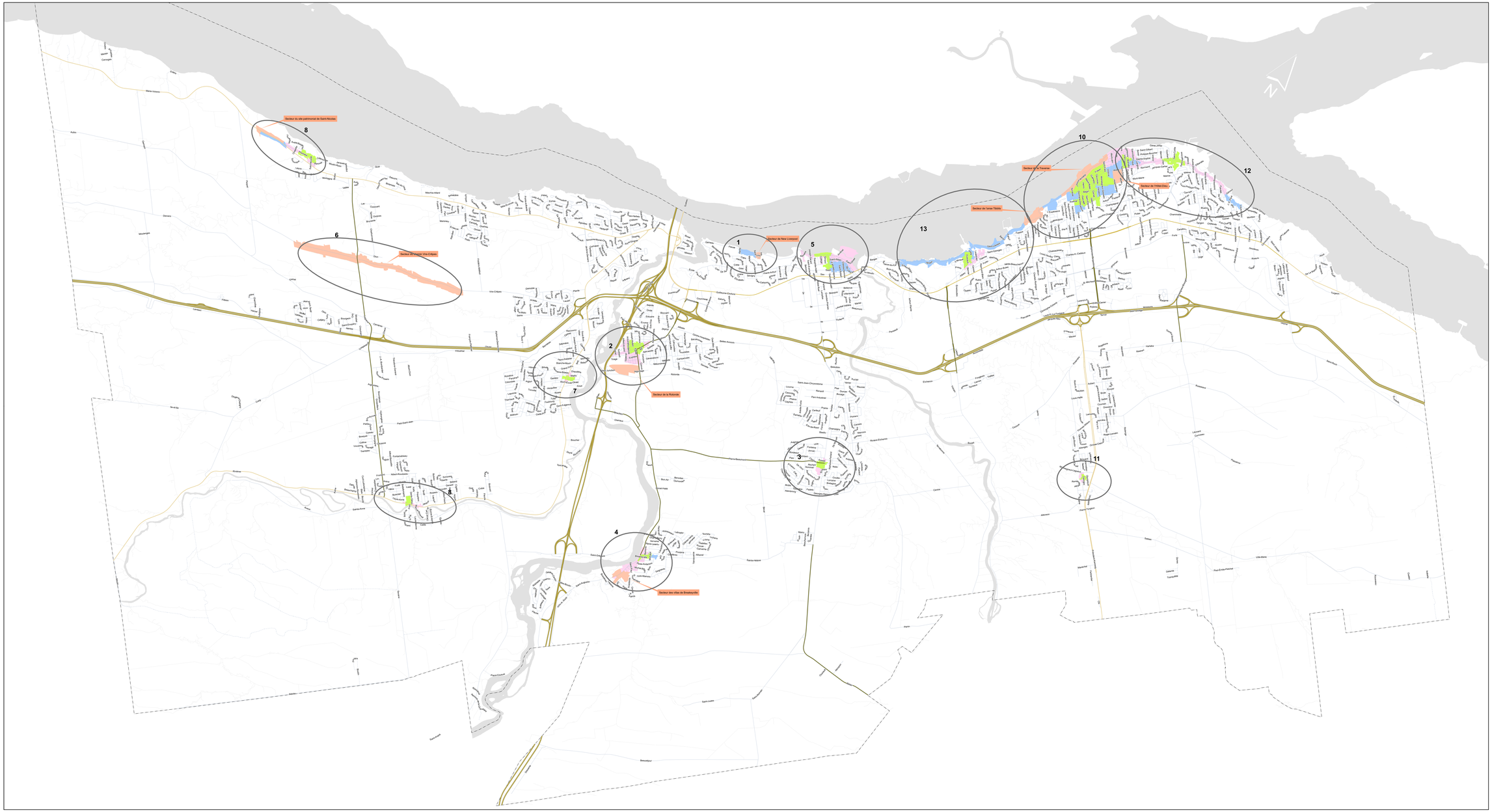

Secteur d'intérêt patrimonial

- Primaire
- Secondaire
- Périphérique
- Spécifique

- Autoroute
- Route collectrice
- Route
- Rue régionale
- Rue locale
- Privée ou Chemin

- Hydrographie
- Municipalité

Date:	4 MARS 2020
Cartographie:	Valérie Petit
Projection:	Québec MTM zone 7 (NAD 83)
Source:	Ville de Lévis

0 0,5 1 2 3 4 Kilomètres

1:24 000

Ville de Lévis
Direction de l'urbanisme
et du bureau de projets

Ville de Lévis

Localisation PIIA Patrimonial
New Liverpool

- Primaire
- Secondaire
- Périphérique
- Spécifique
- Bâtiment
- Lot
- Hydrographie

page 1
4 mars 2020
1:1 500

À titre informatif, aucune valeur légale

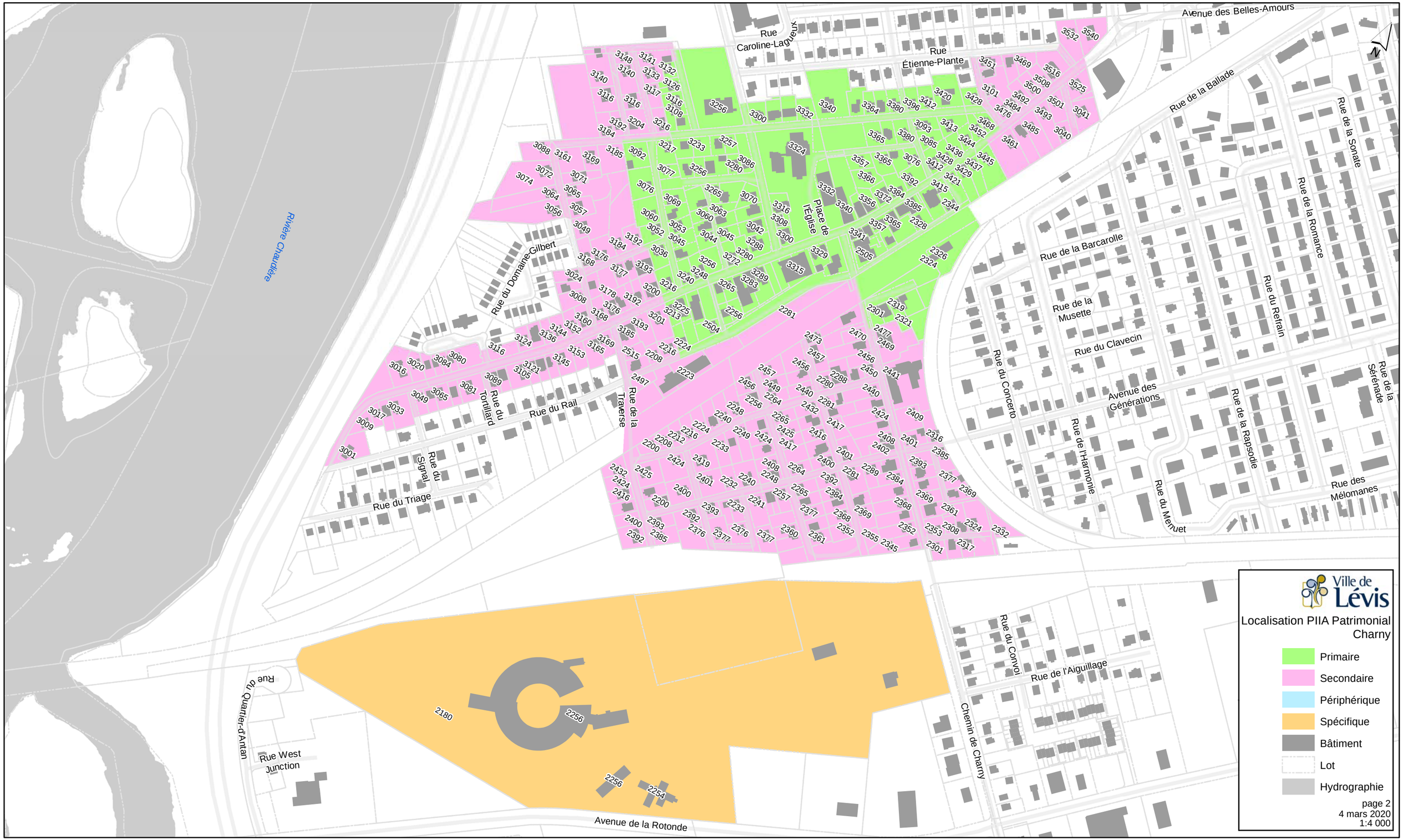

À titre informatif, aucune valeur légale

À titre informatif, aucune valeur légale

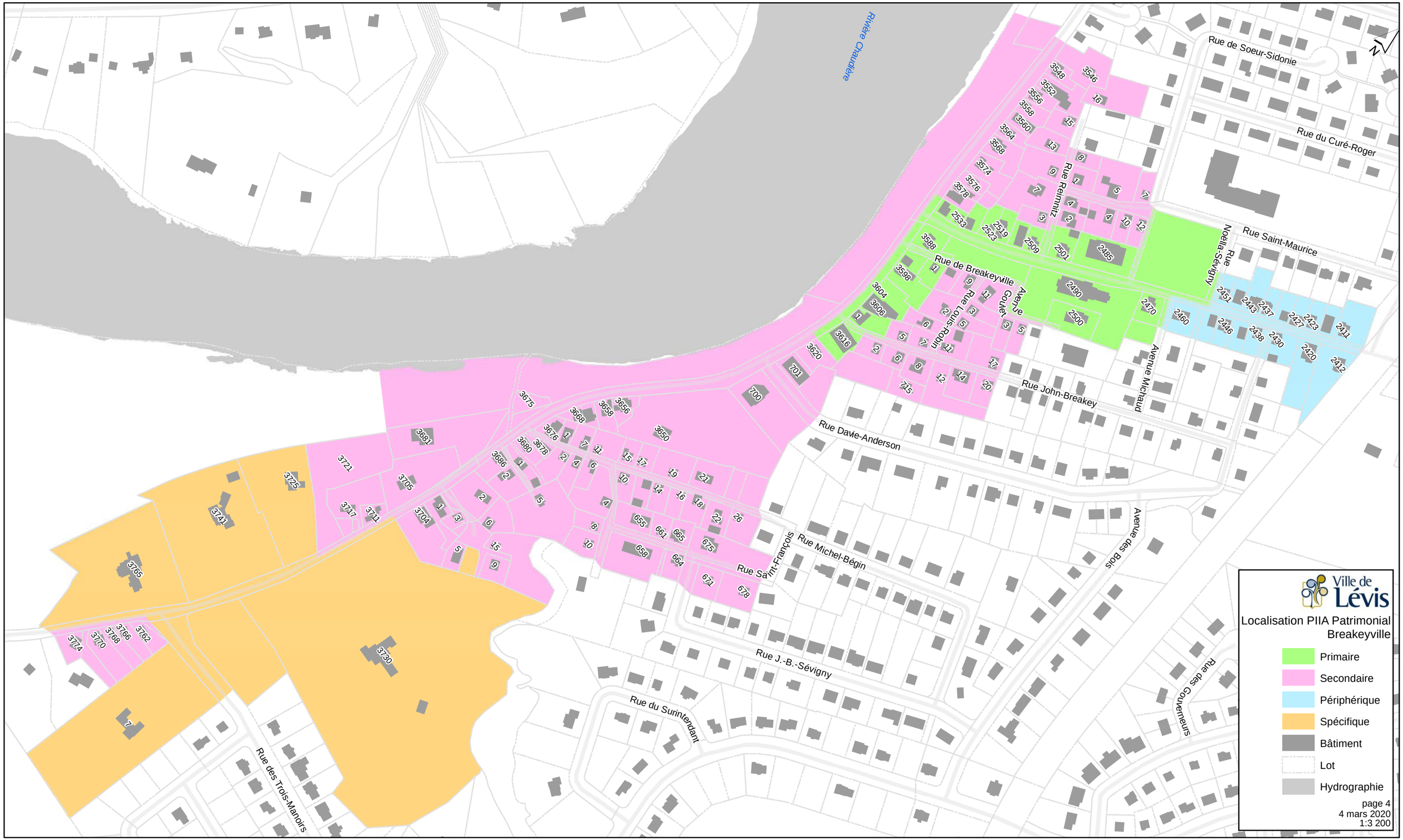

À titre informatif, aucune valeur légale

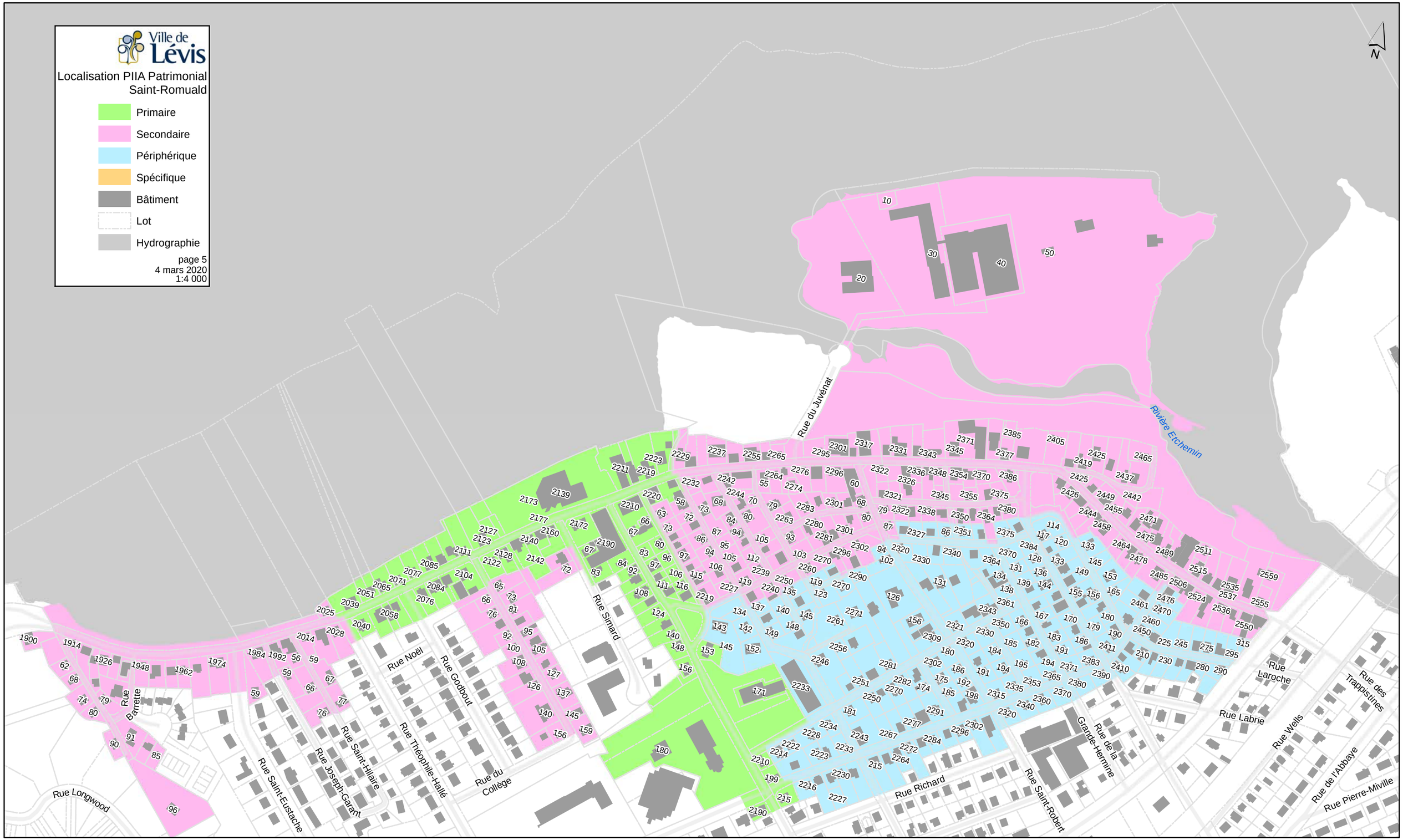

À titre informatif, aucune valeur légale

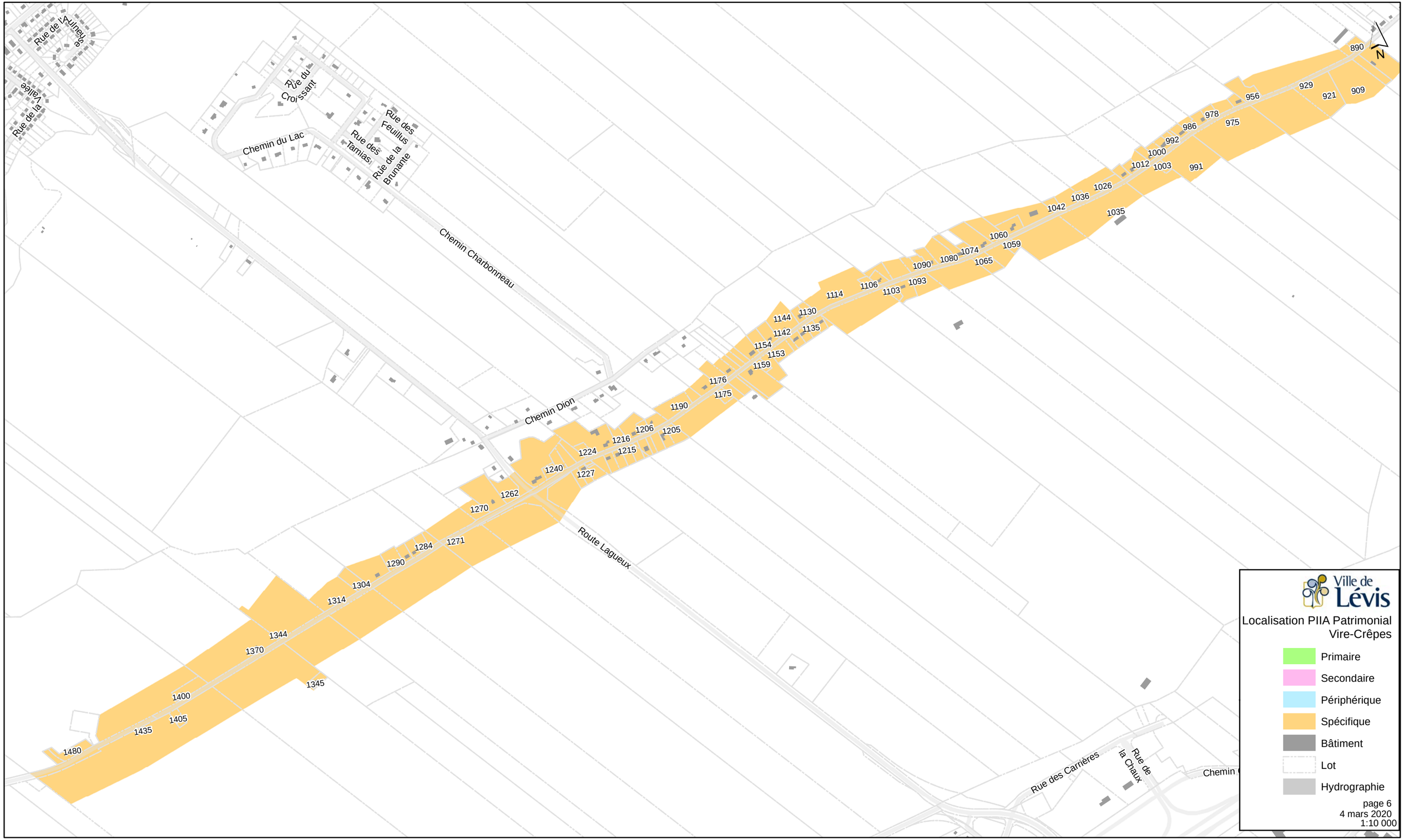

À titre informatif, aucune valeur légale

À titre informatif, aucune valeur légale

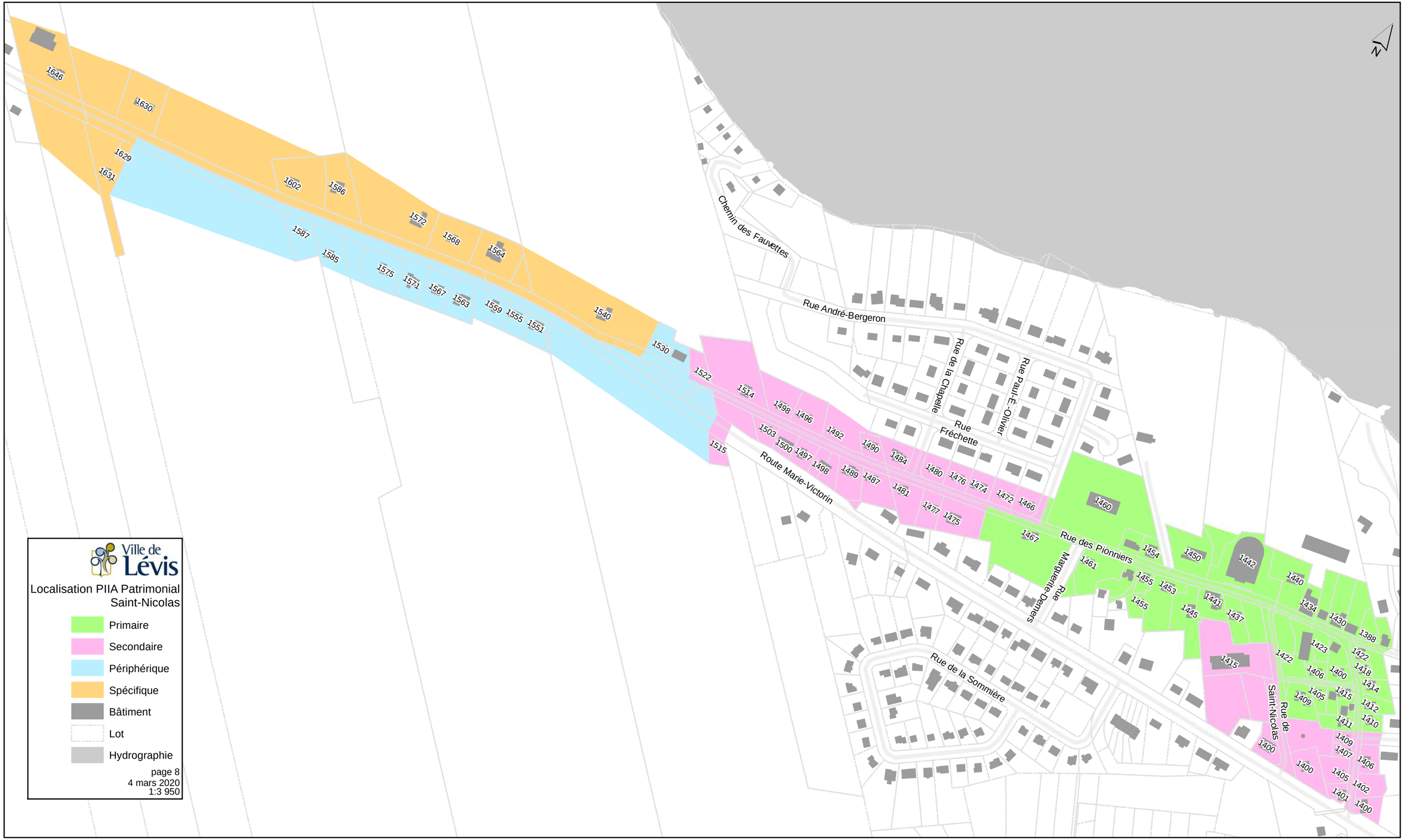

À titre informatif, aucune valeur légale

À titre informatif, aucune valeur légale

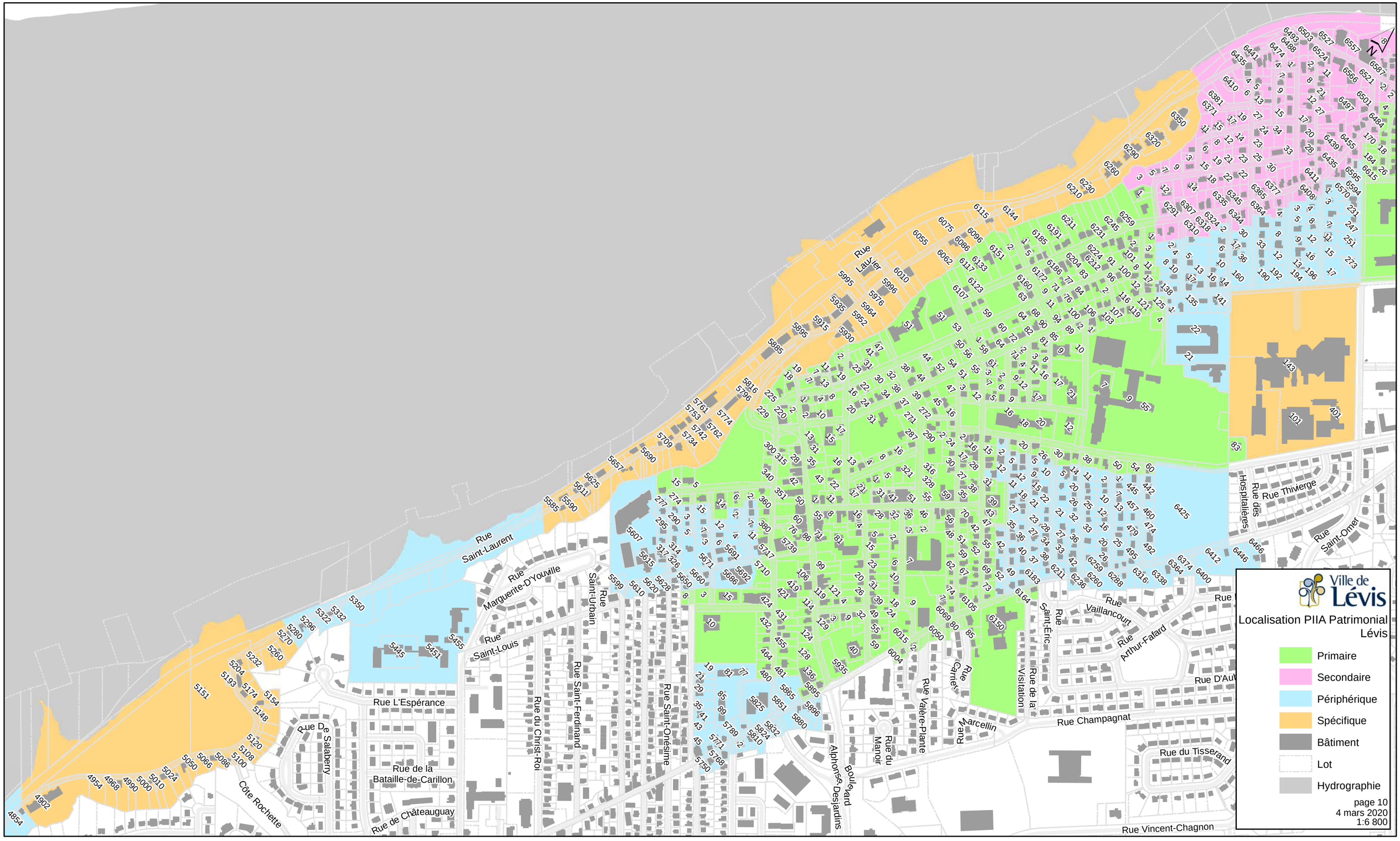

À titre informatif, aucune valeur légale

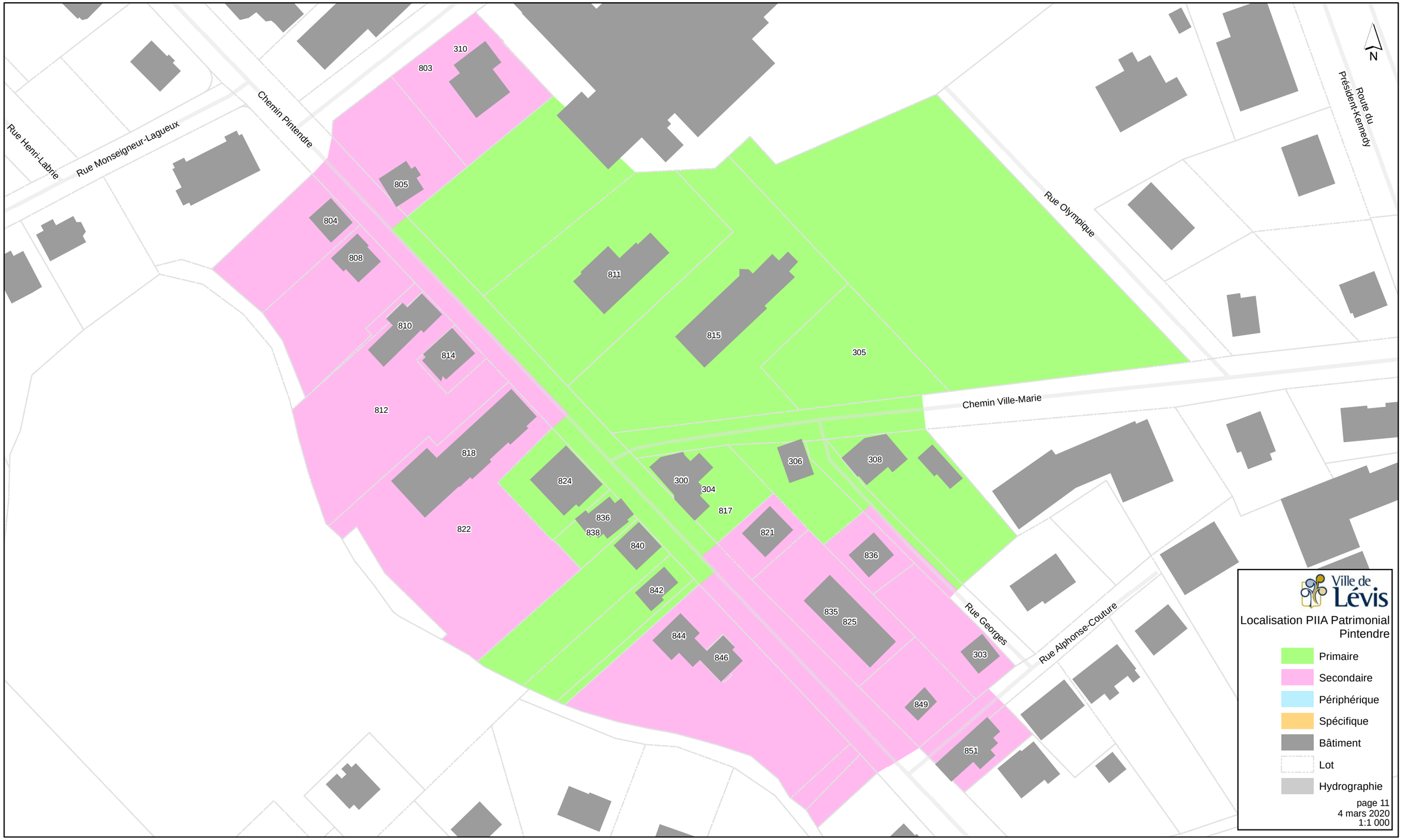

À titre informatif, aucune valeur légale

À titre informatif, aucune valeur légale

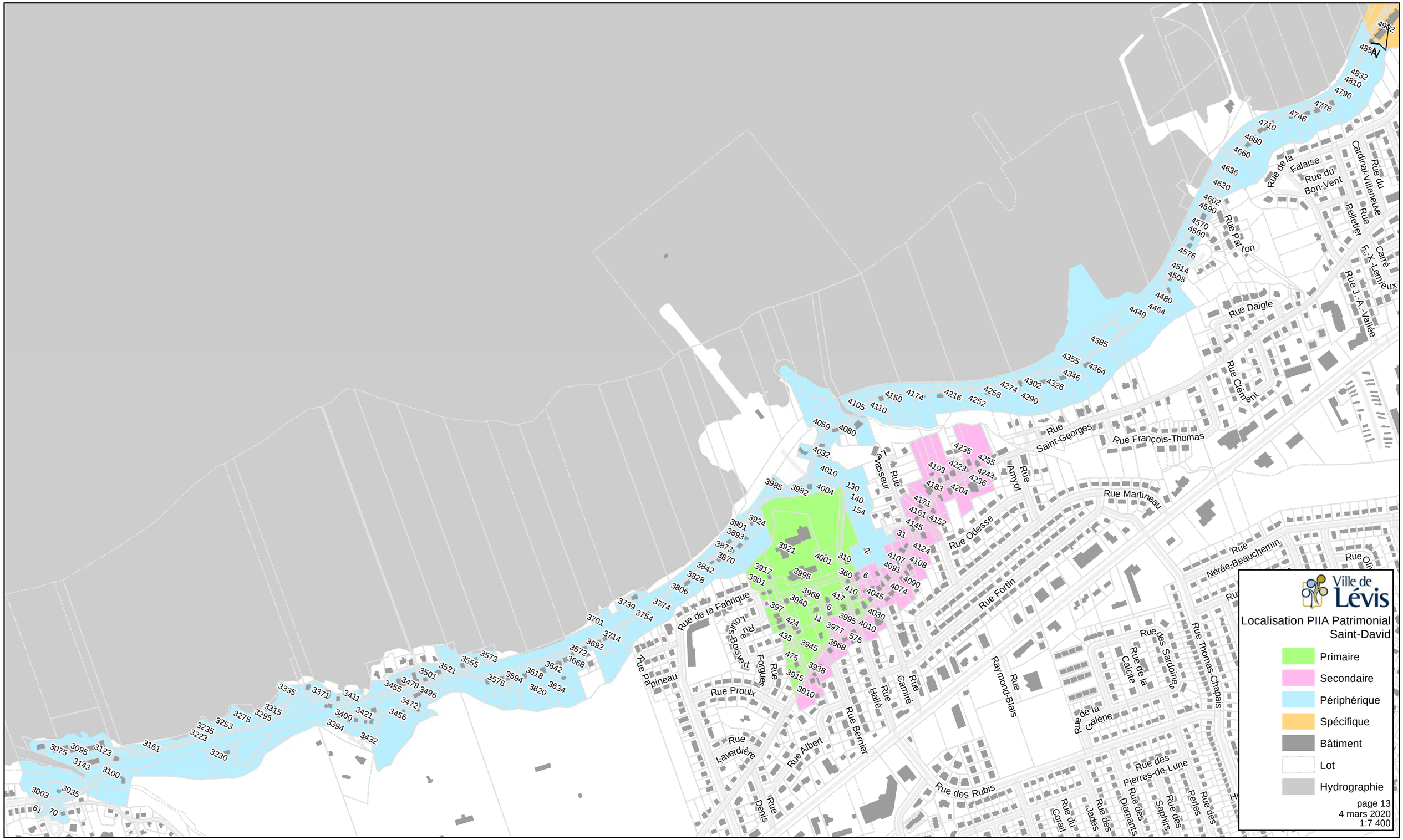

À titre informatif, aucune valeur légale