

# Réfection rue de Bernières, phase 1

Citoyens, citoyennes et commerçants

Direction du génie

25 mai 2022

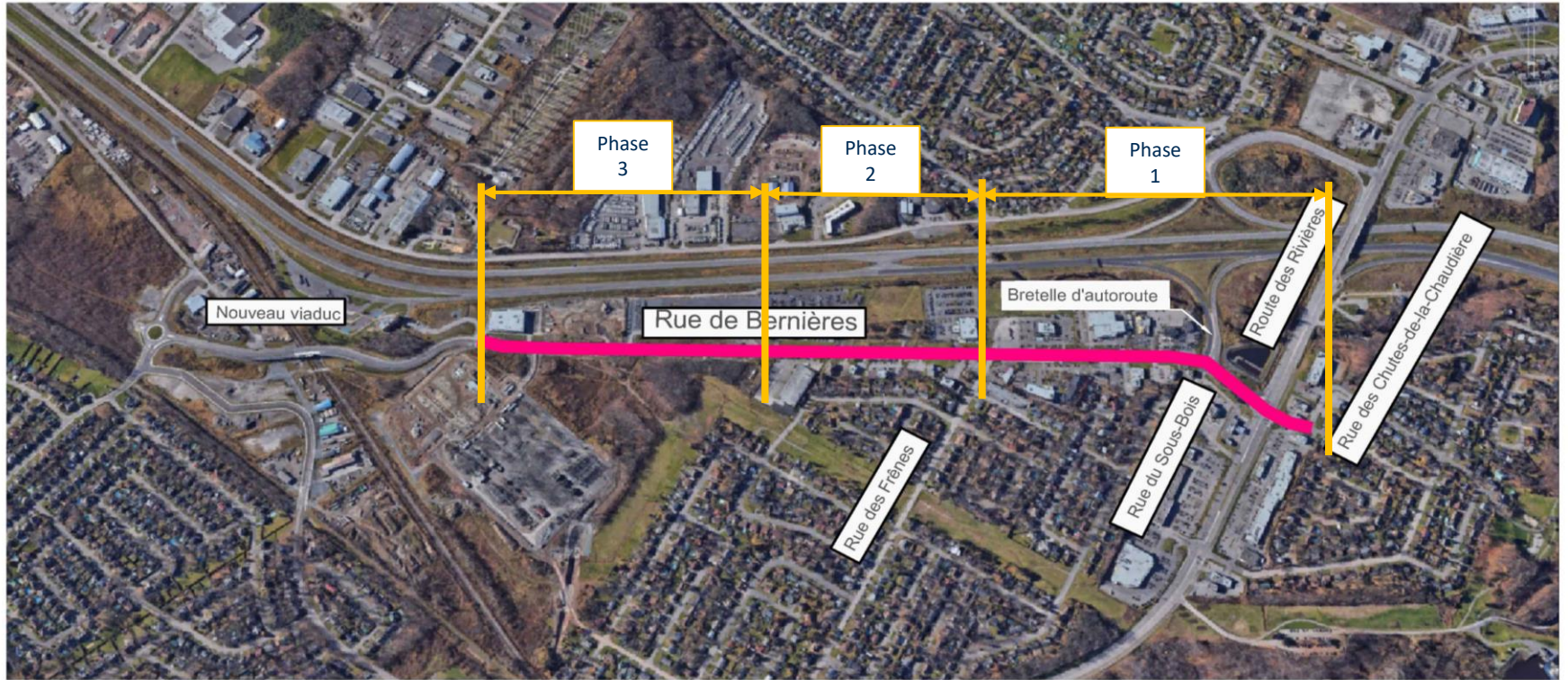


# Lévis

# Ordre du jour

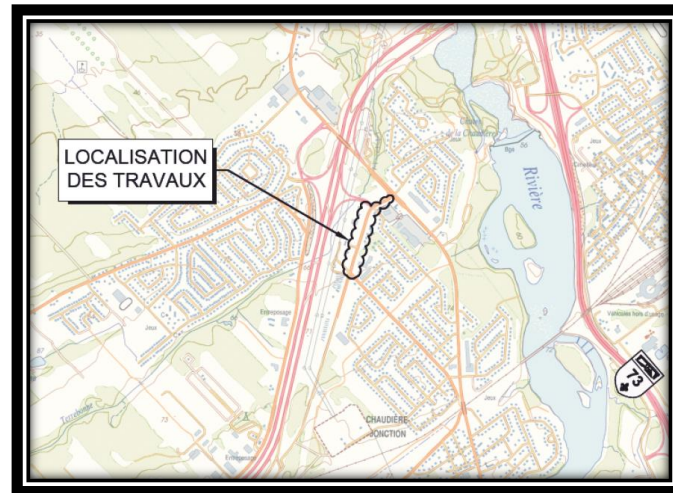
- Description du projet
- Étapes de réalisation du projet
- Mesures de mitigation
- Moyens de communication
- Responsables
- Questions, Info-Lévis et 311

# Plan d'ensemble du projet



## Description du projet

- Remplacement et séparation des égouts pluviaux et sanitaires
- Remplacement du réseau d'aqueduc
- Réaménagement complet
- Réfection de la piste cyclable
- Remplacement/amélioration des systèmes d'éclairage existants



# Description du projet

## Réseaux d'égout

- Mise aux normes et relocalisation des réseaux
- Réfection complète des égouts et du réseau d'eau potable
- Réseaux de chaque côté de la rue pour faciliter les branchements



# Description du projet

## Réfection complète de la voirie

- Ajout d'un trottoir de 1,8 m
- Aménagement d'une banquette gazonnée
- Piste cyclable de 3,0 m
- Deux voies principales et une voie de virage à gauche centrale
- Nouveau système d'éclairage routier



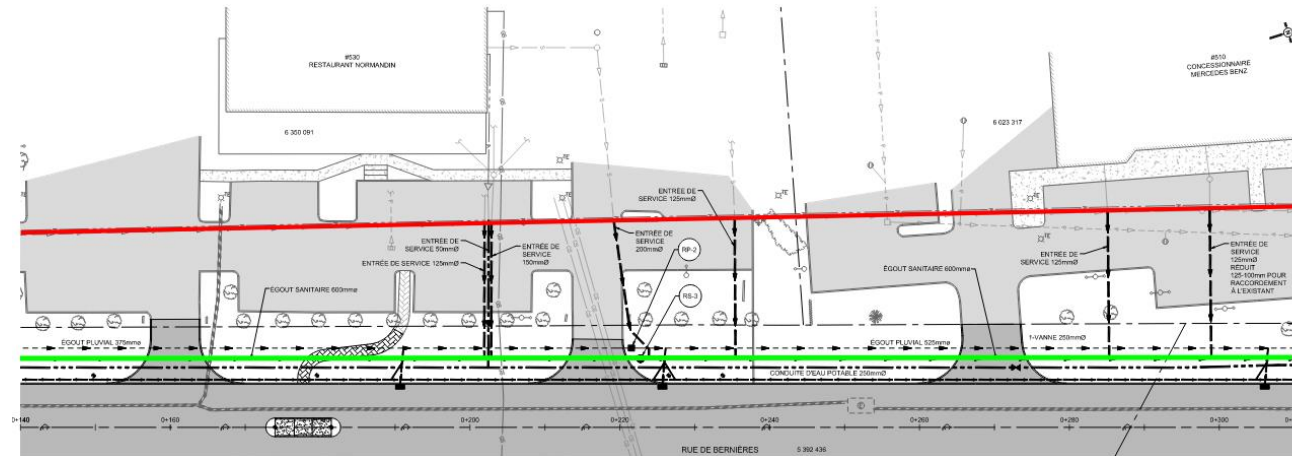
# Description du projet

## Bonifications et contraintes

- Gestion des réseaux d'Hydro-Québec
- Réseau de TI pour la Ville de Lévis
- Remplacement d'un segment de la conduite de gaz d'Énergir
- Ajout d'ilots de verdure et de nouveaux végétaux

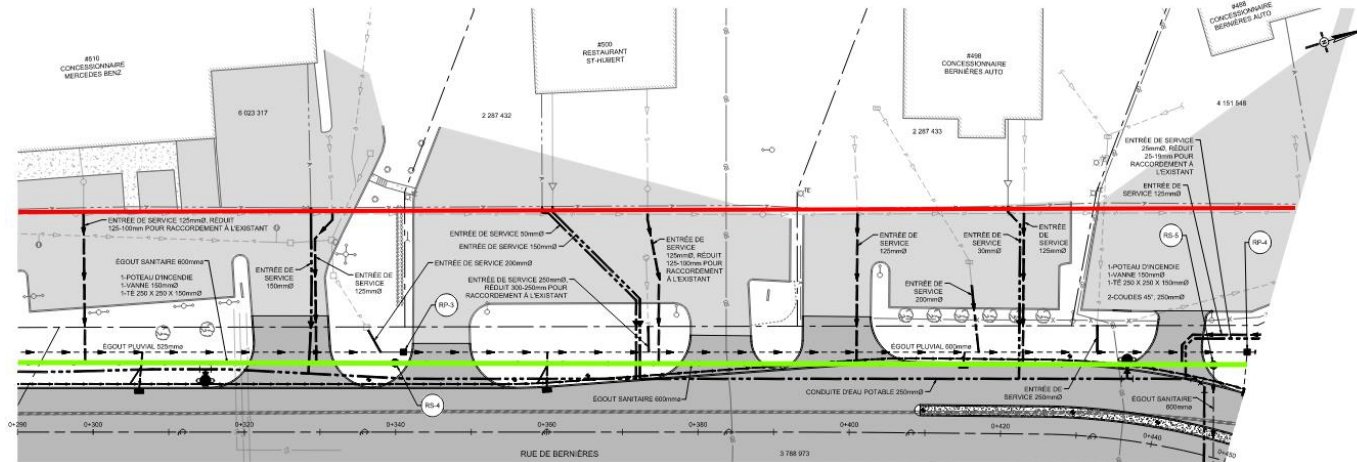


# Déplacement des réseaux

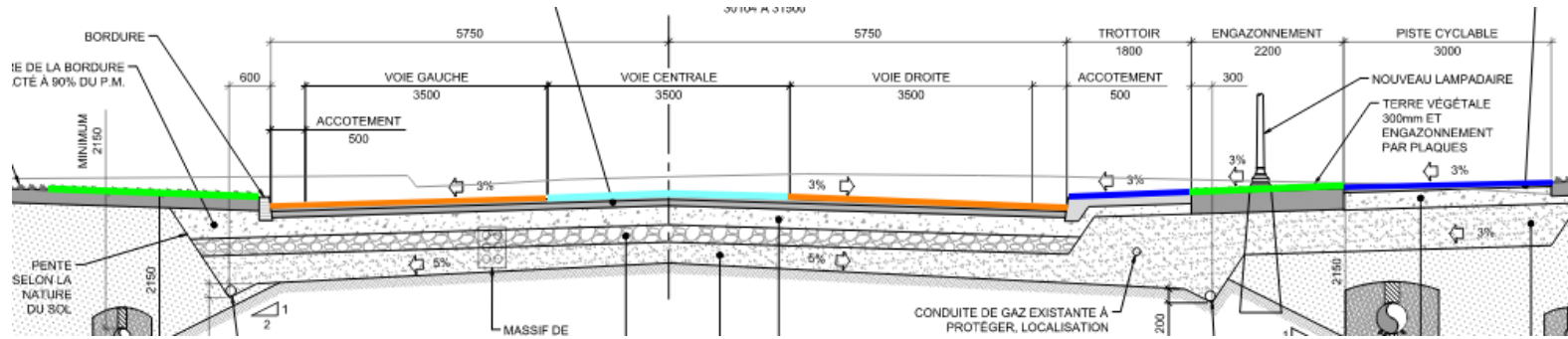




# Déplacement des réseaux



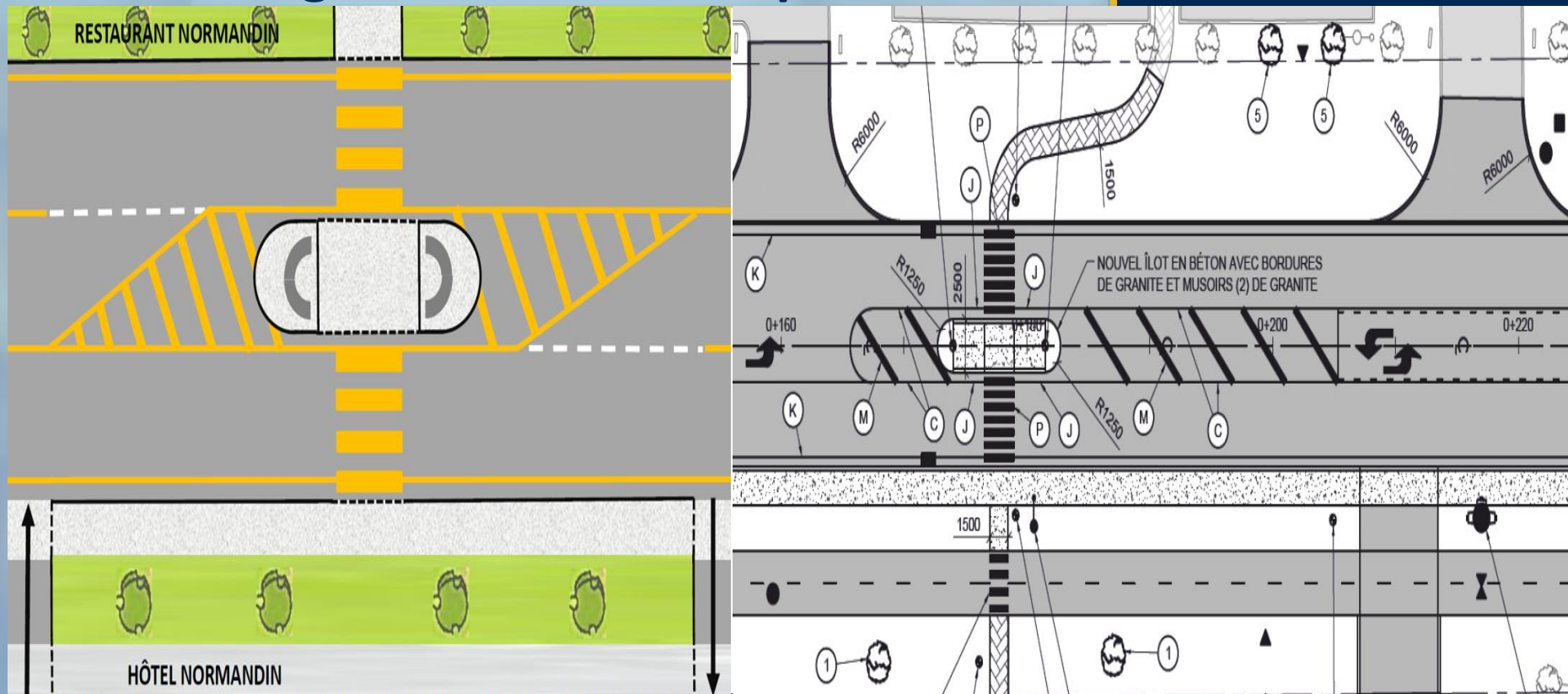
# Réaménagement



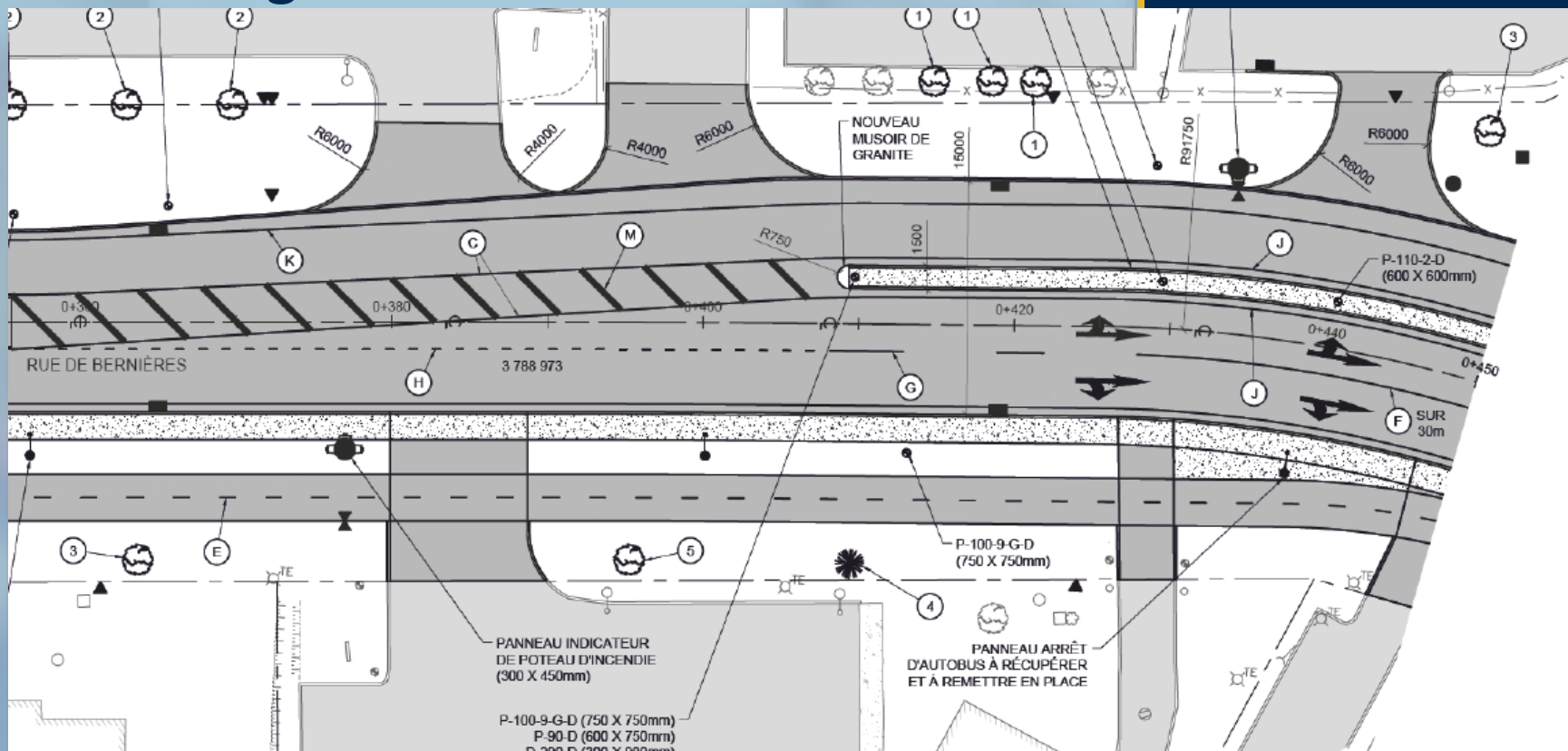
# Réaménagement – Vue d'ensemble



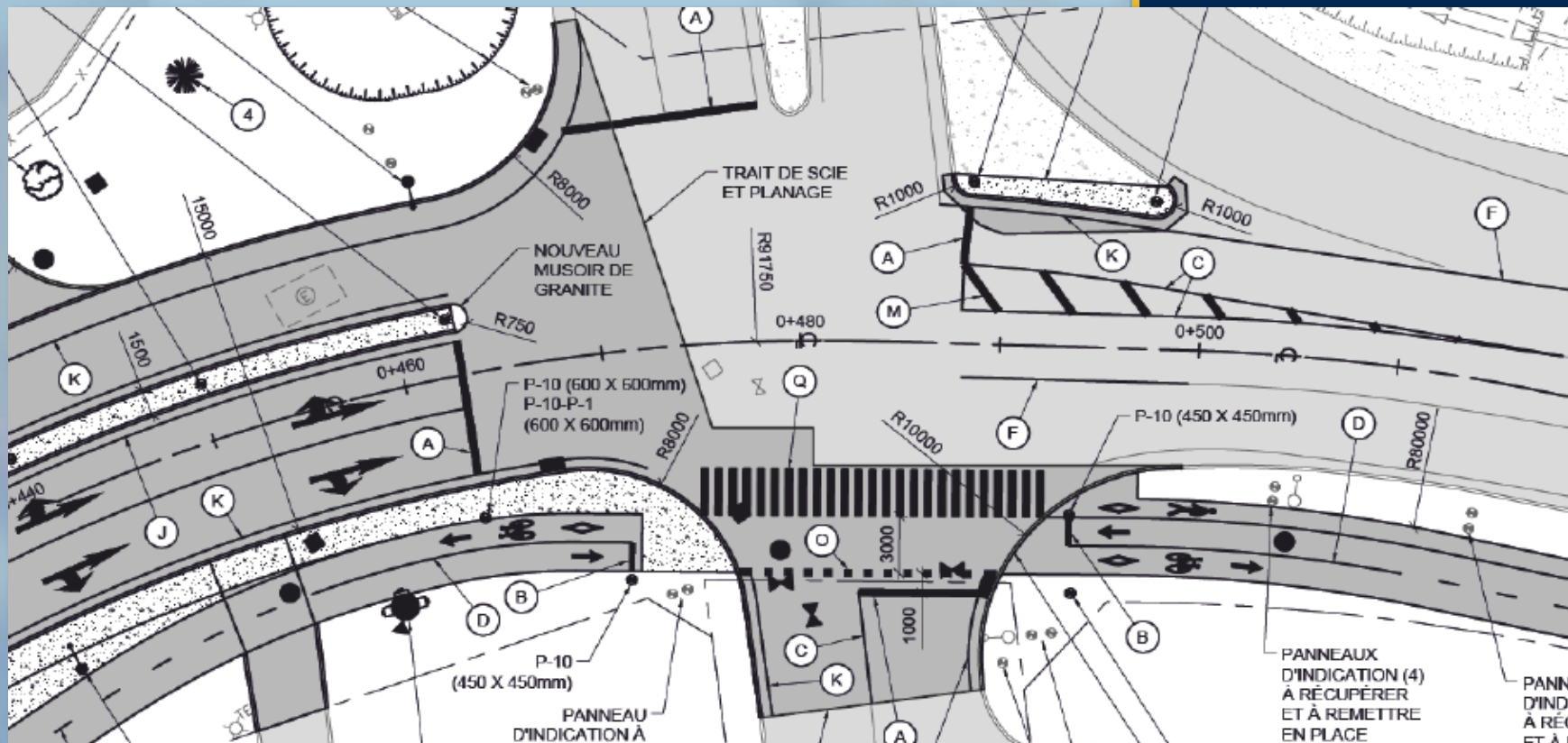
# Réaménagement – Traverse piétonne



# Réaménagement – Bretelle A-20



# Réaménagement – Bretelle A-20



## Étapes de réalisation

- Début des travaux prévu en juillet 2022
- Horaire de travail prévu du lundi au vendredi, de 7 h à 17 h 30
- Début du projet, fermeture pour  $\pm$  10 jours entre la route des Rivières et la rue du Sous-Bois (bretelle d'autoroute ouverte)
- Délai des travaux  $\pm$  20 semaines
- Travaux en parachèvement en 2023, réfection de surface, pavage de la couche de surface, plantations et marquage



Lévis

## Mesures de mitigation

- Agent de liaison avec le milieu clairement identifié par la Ville de Lévis
- Épandage d'abat-poussière et le nettoyage fréquent des rues avoisinantes
- Réseau d'alimentation temporaire en eau potable
- Maintien de la collecte des matières résiduelles
- Maintien des accès est privilégié et exigé (gestion des délais et informations)





## Mesures de mitigation

- Maintien d'une voie de circulation par direction sur la rue de Bernières
- Signalisation adaptée pour l'accès aux commerces
- Gestion des accès pour les livraisons
- Coupures d'eau limitées
- Signalisation adaptée aux travaux, selon l'avancement et les contraintes



Lévis

## Moyens de communication

- Présence quotidienne de l'agent de liaison de la Ville
- Présence à temps plein d'un surveillant d'une firme mandatée par la Ville lors de la réalisation des travaux
- Réponse, par le surveillant, à vos questionnements et vos demandes tout le long des travaux
- Lien, par le surveillant, avec les services techniques de la Ville et l'Entrepreneur pour les problématiques plus importantes



## Moyens de communication

- Informer les commerçants et les résidents concernés par les travaux :
  - Interruption d'eau, baisse de la pression, consigne particulière, état d'avancement, etc.
- Moyens :
  - Lettre circulaire ;
  - Accroche-porte ;
  - Site Internet de la Ville, rubrique Lévis en chantier ;
  - Journal Lévis'informe.



## Responsables

- Chargé de projet Ville de Lévis :  
Charles Lemoyne, ingénieur
- Technicien et agent de liaison Ville de Lévis :  
William Raymond, technicien en génie civil
- Concepteur / Surveillant PLURITEC :  
Jonathan Lefebvre, ingénieur



# Questions ?



# Info-Lévis

Recevez des alertes par courriel  
[ville.levis.qc.ca/info-levis](http://ville.levis.qc.ca/info-levis)

# Questions?

311 ou [ville.levis.qc.ca/311](http://ville.levis.qc.ca/311)



**Merci à tous !**



**Lévis**